



Órségi Nemzeti Park Turisztikai programajánló 2011





Köszöntő

Kedves Látogató!

Szeretettel köszöntjük az Őrségi Nemzeti Parkban!
A jó levegő, a páratlan tájharmonióval fűszeres csend,
a természeti és kultúrtörténeti értékek hazájában. E térség
mértán nyerte el a Kiváló Európai Desztináció címet, és egy-
ben Magyarország 7 csodája közé is sorolták. Ez a kiadvány
a nemzeti park területén a 2011. évben megrendezésre kerülő
turisztikai programok látogatására invitálja Önöket.

Kellemes, tartalmas időtöltést kívánunk!

Őrségi Nemzeti Park Igazgatóság
9941 Őriszentpéter, Siskaszer 26/A
Tel.: 06-94/548 034
Fax: 06-94/428 791
E-mail: orseginp@onp.kvvm.hu
Honlap: <http://onp.nemzetipark.gov.hu>





Az Őrségi Nemzeti Park

Vas megye délnyugati sarkában találjuk ezt az erdőkkel, ligetekkel szabdaltnak gyönyörű tájat, ahová a honfoglaló magyarok a nyugati kapu védelmére várókat telepítettek. Innen a táj neve: Őrség.

E csodálatos tájban fellelhető természeti, néprajzi, kultúrtörténeti értékek megővésére 2002. március 1-jétől az Őrségi Nemzeti Park Igazgatóság ügyel. Az Őrségi Nemzeti Parkhoz az Őrség, a Vendvidék, a Rába folyó szabályozatlan völgye, a Belső-Őrség és Szentgyörgyvölgy környéke tartozik. Összesen 44 település határát öleli fel, közel 44 000 ha-on, melyből 13 086 hektár fokozottan védett. A nemzeti park egész területe az európai uniós közösségi védelem alatt álló Natura 2000-es terület.

Ez a táj hazánk legnyugatibb vidéke, ahol a dombok és patakok vágta völgyek, lomb- és fenyőerdők, üde zöld kaszálók, jégkorszaki maradványnövényeket őrző láprétek, kristálytisza vízforrások és patakok váltják egymást. A csend és a friss levegő, a változatlan formában megőrzött népi hagyományok, szokások, az önellátó parasztgazdálkodás termékei vonzzák az ide látogatókat.

A magas éves csapadékmennyiség miatt forrásokban, vízfolyásokban gazdag terület. A térség egyik legjelentősebb folyója a Zala (Szala), ami Szalafőtől északra ered és középen szeli át az Őrségi tájat. A másik a Murába torkolló Kerka. A nemzeti park északi határán a nagyrészt szabályozatlan vadvízi folyó, a Rába húzódik.

Az Őrség 63%-át borítják erdők, ami az országos átlag 3,5-szerese, így a természetvédelmi, gazdasági és tájképfarmáló szerepük meghatározó.

A jégkorszak utáni hideg-középsúlyos klíma maradványai a tölzsgomóhás lápok és láprétek, melyekből az Őrségben és a Vendvidéken található országosan a legtöbb. A sok csapadéknak és a magas páratartalomnak köszönhetően az ország egyik gombákban leggazdagabb





Az Őrségi Nemzeti Park

területe. Találhatunk ízletes vargányát, sárga róka gombát, galambgombákat. A jól ismert gombafajok mellett igazi ritkaságok, az Alpokra jellemző - és csigagombák is előfordulnak.

Az állatvilág is változatos képet mutat. Hazánk leggazdagabb lepkefaunája él a területen. E tájon tizenkét békafajjal és mind a négy gólyafaj védett egyedeivel is találkozhatunk. Nagyobb vizek mentén a fokozottan védett vidra is megtalálható. A vidék értékes madárfajai többek között a fekete gólya, a darázsölyv, a haris, a kék galamb, a keresztcsőrű, a süvöltő és a tüzesfejű királyka. A nagyvadállomány is jelentős, egyaránt előfordul a vaddisznó, az őz és a gímszarvas. Az Őrség népi építészeti és kultúrtörténeti emlékekben is gazdag. A falvak településszerkezete egyedi képet mutat, ezek az úgynevezett szeres települések. A szerek a dombtetőkre épült házcsoportok, melyek a honfoglalás utáni faluformát őrzik. Legismertebb lakóház típusai a füstöskonyhás házak, ill. az ún. kerített házak. Ezek az épületformák eredeti helyükön és környezetükben Szalaf-Pityerszeren az Őrségi Népi Műemlékegyüttesnél tekinthetők meg. A népi építészet remekei közé sorolhatók a haranglábak is.

A Vendvidékre az ún. szórvány településszerkezet jellemző. Szép példái Kétvölgy, Orfalu és Apátistvánfalva települések. A történelmi Őrségben a kővárak építése nem volt jellemző, ezek szerepét a részben ma is látható, alapjaiban Árpád-kori, erdőszerű templomok vették át. Ezen emlékek szép példái az riszentpéteri és a veleméri műemlék templomok.





Kőszegi Tájvédelmi Körzet

Az 1980-ban védetté nyilvánított tájvédelmi körzet területe 4274 hektár. Az Alpokalján található Kőszegi-hegységet és Kőszeghegyalja kistájakat foglalja magába.

A tájvédelmi körzet hegyvidéki része szinte kizárólag erdővel borított, melyben mintegy 200 éve zajlik tervszerű gazdálkodás. A jelenleg fellelhető erdő társulások közül az egyik legnagyobb területtel rendelkezik a 300-600 m magasságban elforduló nyugat-dunántúli (gesztenyés) gyertyános-tölgyes.

A tájvédelmi körzetben döntően természetközeli állapotban lévő helyeket találunk, melyeket az ember évezredek óta folyamatosan alakít. Jelenlétének legkorábbi nyomairól a velemi Szent Vid-hegyen feltárt bronzkori település árulkodik. A hegycsúcsját a 17–18. században virágzó szőlő- és borkörméző jellemezte, a hegység pedig a 20. század elejére kedvelt kirándulóterületté vált.

A hagyományoknak és a turizmus igényeinek köszönhetően ma is jellemzőek a népi kismesterségek, pl. a kosárfonás, fazekaság, fafaragás. Jellegzetes helyi termékek az erdőben gyűjtött gombák, a fekete áfonya termése – a „bariszka” – és a gesztenyeméz.

A természeti értékekre alapozott idegenforgalom fejlesztése érdekében 2006-ban létesült a Bechtold István Természetvédelmi Látogatóközpont, mely a Kőszegi-hegység általános geológiai, növény- és állattani bemutatása mellett a hangsúlyt a madarak életének érzékletes szemléltetésének szenteli. Az ide látogatókat a fentiekén kívül madárismereti élményösvény, a szomszédos Chernel-kertben pedig arborétum, madárvédelmi mintatelep és védett növények gyűjteményes tanösvénye várja.





Sághegyi Tájvédelmi Körzet

Az 1975-ben védetté nyilvánított, hazánk második legkisebb tájvédelmi körzete 235 hektár terület, melyből 124 hektár fokozottan védett.

A Sághegy a Balaton-felvidéki vulkánoszor legnyugatibb tagja. A mintegy ötmillió éve keletkezett hegyet az időjárás megtépázta, felszínét laposra koptatta. A kemény bazalt ellenállt, míg környezetéből 160-70 méter vastag üledékes réteget szállított el a szél és a víz, kialakítva ezzel a vulkáni tanúhegy jellegzetes képét.

Az egykor kettős csomókúp alakú hegyet a századfordulón kezdett és ötven évig folytatott intenzív bányászat megcsonkította, eltávolítva a közel 100 méter vastag bazalttakarót. A tanúhegy visszamaradt része különleges élményt nyújt a látogatóknak, hiszen a vulkán működésének láthatatlan részletei, a magmacsatorna, az iszapba süllyedt bazaltbombák és a különböző módon kristályosodott bazaltformációk tárulnak a szem elé.

Jelentős a hegy kultúrtörténeti értékei. A bányászat során nagy mennyiségű leletanyag került elő. A mintegy kilencezer darabos leletgyűjtemény a Nemzeti Múzeumban található.

Ugyancsak jelentős a hegy borkultúrája. A századfordulón kezdte a római korba nyúlik vissza. Első írásos emléke 1734-ből származik. A „Sági Hegységnek Törvényei” az ország egyik első írással kapcsolatos magyar nyelvű dokumentuma. A benne foglaltak mondanivalója napjainkra is időszerű.

A bányagyökörkori trafóházában április 15-től október 15-ig helytörténeti, természettudományi kiállítás tekinthető meg, ezenkívül két tanösvény tájékoztatja a látogatókat a hegy értékeiről.





Az Őrségi Nemzeti Park Igazgatóság turisztikai szolgáltatásai

Szakvezetés

A páratlan tájharmóniával, hagyományokkal, természeti és kultúrtörténeti értékekkel megáldott tájegység felfedezésében szívesen nyújt segítséget az Őrségi Nemzeti Park Igazgatóság. Azoknak is, akik az önálló felfedezés hívei és azoknak is, akik nemzeti parkunk szakembereinek segítségével szeretnének élményekkel gazdagodni.

Szakvezetéseink alkalmával az érdeklődőket felfedező útra invitáljuk. A résztvevők élményszerően nyerhetnek betekintést a nemzeti park sajátos világába. Közelebb is ismerkedve az örökül hagyott természet és a tájba simuló épített örökség egyedülálló értékeivel, a régi mesterségek, a szerek, a porták hangulatával. Nagy és kis csoportos szakvezetést egyaránt biztosítunk a gyalogtúrázás, a kerékpározás, a fogatolás vagy az autós túrák szerelmeseinek.

Gyalogos szakvezetés, nyílt túrák

Gyalogos túráink igazi terepi élményt nyújtva teszik lehetővé a tapasztalat- és ismeretszerzést. Elsősorban természetismereti jellegűek, de a helyi hagyományok és a kulturális értékek bemutatására is hangsúlyt helyeznek.

A szakvezetéseket előzetes bejelentkezés alapján, térítés ellenében lehet igénybe venni. A nyílt túrák ingyenesek, részletes információk a médiában és az Őrségi Nemzeti Park Igazgatóság honlapján kerülnek meghirdetésre.





Az Őrségi Nemzeti Park Igazgatóság turisztikai szolgáltatásai

Kerékpáros szakvezetés

A kerékpározás híveit kerékpár-kölcsönzési lehetőséggel, kerékpárszervizzel, kerékpárbarát szálláshely biztosításával várjuk.

A Harmatfő Természetvédelmi Oktatóközpont 54 db jól felszerelt, kiváló minőségű kölcsönözhető kerékpárral rendelkezik. Érdeklődni közvetlenül a kölcsönzés helyszínén (Riszentpéter, Égésszer 53.), egész nap a 06-70/378-5761-es vagy a Harmatfő Természetvédelmi Oktatóközpontban munkaidőben a 06-94/548-034-es telefonszámon lehet.

Szakvezetés szekéren

Szekértúránk az Őrségben tradicionálisan tartott muraközi lovak segítségével terepen adhat segítséget a muraközi ménés és a magyartarka szarvasmarhaállomány életközeli megtekintéséhez, a táji és természeti értékek, valamint a szerves település-szerkezet megismeréséhez.

Erdei iskola

Minősített erdei iskolai programunk vidám tapasztalatgyűjtésre hív, a természet szépségének, az együtt felfedezés örömeinek megtapasztalására ösztönöz. Kikapcsolódást nyújt, miközben észrevétlenül tanít, nevel, a hasznos tudás iránti vágy felébresztésére törekszik. Foglalkozásaink az erdők, a rétek, a vizes élőhelyek, a néprajzi, kultúrtörténeti értékek, valamint a hagyományos kisparaszti gazdálkodás élményszerű megismertetését célozzák. Az erdei iskolai programmal kapcsolatos további információ a <http://onp.nemzetipark.gov.hu> honlapon található.





Látogatóközpont, szálláshelyek

Harmatf Természetvédelmi Oktatóközpont

Őriszentpéter, Siskaszer 26/A

Modern szállásépületünk erdei iskolai és kirándulócsoporthoz, bakancsos és kerékpáros turistacsoportoknak biztosít egész évben ideális szálláslehetőséget.

Keser szeri Vendégház

Őriszentpéter, Keserűszer 17.

A 4 db 4 ágyas szobával egész évben üzemel vendégházunk csendes erdei környezetben várja a pihenni, kirándulni vágyó családokat, baráti társaságokat, kisebb diákcsoportokat, egyesületeket. Az udvaron 30 fős részére sátorozási lehetőséget biztosítunk. Üdülési csekk elfogadóhely.

Bechtold István

Természetvédelmi Látogatóközpont

A látogatóközpontban Kőszeg környékének jellegzetes élővilágával ismerkedhetnek a látogatók. Interaktív kiállítótermünkben a gyerekek játékos formában ismerkedhetnek a természettel. A hét kiállítóegységben a madarak életét kísérhetik figyelemmel. Az épület egy 60 fős bérelhető adóteremnek is helyet ad. A szabadban található Búbos cinege élőmennyősvényen – a különböző játékoknak köszönhetően – a gyerekek játékos formában ismerkedhetnek a természettel. Csoportoknak előzetes bejelentkezés ajánlott.

Előzetes bejelentkezés alapján szakvezetés is igényelhető.

Elérhetőség:

Kőszeg, Aradi vértanúk parkja; Tel./fax: 06-94/563-174

E-mail: koszegtk@t-online.hu

Honlap: www.buboscinege.hu





Tanösvények

Tanösvényeink szabadon látogathatóak, de igény esetén szakmai idegenvezetés is igényelhető.

Az Őrségi Nemzeti Park területén lévő tanösvények

Rezgő nyár tanösvény

A tanösvény Riszentpéteren, a Harmatfő Természetvédelmi Oktatóközpont épülete melletti erdő sávjában létesült. Bemutatja az erdei szukcessziót, az Őrségi Nemzeti Parkra jellemző cserje- és fafajokat, valamint a tókák élővilágát. Riszentpéter központja, valamint Szalaf és Kondorfa felől egyaránt megközelíthető, parkolási lehetőség biztosított.

A tanösvény hossza: 300 m.

Sárgaliliom tanösvény

A tanösvény Velemérről Magyarzombafára vezet át az érdeklődőket, bemutatva a kevésbé ismert és látogatott Belső-Őrség természeti és kulturális értékeit. A tanösvény a veleméri buszfordulótól indul, így könnyen megközelíthető busszal és a személygépkocsival érkezők számára egyaránt. A könnyebb tájékozódást sárgaliliomot ábrázoló nyilak jelzik. Az útvonal első állomása Velemér községen keresztül halad, különösebb túrafelszerelést nem igényel, a Velemér és Gödörháza közötti – a kék túrát követő – földút azonban már terepre alkalmas lábbelít kíván. Gödörházától ismét aszfaltos úton haladhatunk tovább.

A tanösvény hossza: 6,2 km.





Tanösvények

Szala menti tanösvény

A látogatók igazi terepi program keretében a Szala mente él világát ismerhetik meg. A tanösvény Szalaf központjából indul és Pityerszerre-Úrszentpéteren, az Úrségi Nemzeti Park Igazgatóság Keserű-szeri Vendégházánál végződik. Csak gyalogosan járható be. A tanösvény hossza: 3,8 km.

Felsőszéri tanösvény

A tanösvény a Szalaf-felsőszéri buszvárótól Szalaf-Pityerszerre vezet át a látogatókat. Egyes állomásainak felkeresésével az Úrségi népi építészetének sajátos világába nyerhetnek betekintést. A felsőszéri rész autóval is bejárható, a Pityerszerre átvezető terepi szakasz csak gyalogosan. A tanösvény hossza: 1,7 km.

Körtike tanösvény

A tanösvény Szalaf környékének jellemző helyeit, természeti értékeit mutatja be. Csörgőszerről indulva Pityerszerre, a népi emlékegyütteshez vezet át a látogatókat. Gyalogosan, kerékpárral, szekéren egyaránt bejárható. A tanösvény hossza: 6,2 km.

Szomoróczy tanösvény

A tanösvény bejárásával egy bájos határ menti falucska, Kercaszomor múltjába és jelenébe, kultúrtörténeti értékeibe nyerhet a látogató betekintést, mely a magyar–szlovén országhatáron végződik. Gyalogosan, kerékpárral, autóval egyaránt bejárható.

A tanösvény hossza: 3 km.





Tanösvények

Fürge cselle tanösvény

A tanösvény Kercaszomor községben indulva a Kerca-patak és környékének élővilágát mutatja be. A tanösvény csak gyalogosan járható be.

A tanösvény hossza: 3,2 km.

Töllös tanösvény

A tanösvény a szentgyörgyvölgyi erdő természeti értékei mellett a régi kisparaszti száraló és a modern Pro-Silva erdőgazdálkodást mutatja be. Megközelíthető Magyarföld és Szentgyörgyvölgy felől, csak gyalogosan látogatható.

A tanösvény hossza: 3 km.

Réti orchideák tanösvény

A tanösvény Kétvölgy település népi építészeti emlékeit, turisztikai és természeti értékeit mutatja be. A tanösvény hurok alakú, a Kétvölgy Permise településrészén lévő Zoltószertár épülete mellett megépített pihenőhelytől indul és Ritkaháza településrészén keresztül haladva itt is ér véget. A tanösvény útvonala nagyrészt meglévő, kiépített szilárd burkolatú úton halad.

A tanösvény hossza: 6 km.

Égig érő tanterem tanösvény

A tanösvény Apátistvánfalván a templomtól indulva a település természeti és kulturális értékeit mutatja be.

A tanösvény hossza: 5 km.

Hársas-tó tanösvény

A tanösvény a Hársas-tónál nyolc bemutatóhelyen az ország és a Vendvidék természeti és építészeti értékeit, örökségét ismerteti.





A tájvédelmi körzetekben lévő tanösvények

Védett növényeket bemutató tanösvény

(K szegi Tájvédelmi Körzet)

A Chernel-kertben található él tanösvény Magyarország kipusztulással veszélyeztetett növényeit mutatja be. A mesterségesen nevelt növényeket kis ágyásokban találjuk. Minden növény mellett tábla mutatja a nevét és jellemző helyét. Csak gyalogosan járható be. A tanösvény hossza: kb. 300 m.

Csillaghúr tanösvény

(K szegi Tájvédelmi Körzet)

K szegt l néhány kilométerre található a K szegi-hegység jellegzetes él világát bemutató Csillaghúr tanösvény, mely az Óház kilátóhoz vezető út mentén található.

A tanösvény hossza: 3,5 km.

Királyvölgyi természetvédelmi tanösvény

(K szegi Tájvédelmi Körzet)

A tanösvény a K szegi-hegység jellemző növény- és állatvilágának bemutatását célozza meg. A tanösvény megközelíthető gyalogosan, K szegen az Árpád térr l kiinduló gyalogúton.

A tanösvény hossza: 1,5 km.

Írottka tanösvény

(K szegi Tájvédelmi Körzet)

Az Írottka kilátóhoz vezető út mentén található tanösvény az Írottka Natúrpark településeit és a K szegi-hegység kirándulóhelyeit mutatja be.

A tanösvény hossza: 2 km.





A tájvédelmi körzetekben lévő tanösvények

Óriások útja tanösvény

(K szegi Tájvédelmi Körzet)

A bozsoki Sibrik-kastélytól a Kalapos-k ig vezet tanösvény a Széles-k és a Kalapos-k közötti hegygerinc jelent sebb sziklaalakzatait, kis barlangjait mutatja be.

A tanösvény hossza: 7 km.

Ciklámen erdei tanösvény

(K szegi Tájvédelmi Körzet)

A tanösvény témája a K szegi-hegység erd gazdálkodása. A tanösvény a Szent Vidt l a Stájer-házakig vezet a látogatókat. El ször a kék kört kell követni a Hörmann-forrásig (turistajelzés), majd ott a kék sávjelzést a Stájer-házi Erdészeti Erdei Oktatóközpontig.

A tanösvény hossza: kb. 4,5 km.

Geológiai tanösvény

(Sághegyi Tájvédelmi Körzet)

A hegy kialakulásának történetét ismerteti. A rekultivált egykori bazaltbánya területén található tanösvényhez vezet gyalogút mentén általános tájékoztatást nyújtó táblákon a Sághegyi Tájvédelmi Körzet természeti, kulturális értékeir l olvashatnak az ide látogatók, míg magában a bányaudvarban kis méret információs táblákon az adott helyen éppen megfigyelhet földtörténeti folyamat, geológiai alakzat leírása látható. Az Eötvös Loránd Turistaház melletti parkolót veszik körbe a Sághegy védett növény- és állatfajait ismertető táblák. Mindkét tanösvény szabadon látogatható, szakvezetés igényelhető.

A tanösvény hossza: kb. 600 m.



Ajánlott gyalogtúra-útvonalak

Az alább ismertetett túrák az Érség és a Vendvidék jellemző természeti, néprajzi, kultúrtörténeti értékeinek élményszer megismerését célozzák. Az egyes túrák időtartamának meghatározása átlagos, 4 km/óra menetsebességgel számolva és a látóvalók kényelmes megismerésének igényével történt.

1. túraútvonal: riszentpéter (☐ jelzés) – Szalaf -Pityerszer (☒ jelzés) – Szalaf -Felszér (☉ jelzés) – Kondorfa (☐, K jelzés) – Bárkás-tó (☐ jelzés) – Ispánk (☐ jelzés) – riszentpéter
Táv: 33 km.

A túra időtartama: 8 óra

2. túraútvonal: Magyarszombatfa – Gödörháza – Velemér (végig a ☐ jelzést, illetve a „Sárgaliliom tanösvényt” követve)
Táv: 7 km.

A túra időtartama: 3 óra

3. túraútvonal: riszentpéter – Bajánsénye-Dávidháza – Öreghegy – Kercaszomor (végig a ☐ jelzést követve)
Táv: 18 km.

A túra időtartama: 6 óra

4. túraútvonal: Apátistvánfalva (☒, ☐ jelzésjelzések) – Zsidahegy (☐ jelzés) – Zsida (☐ jelzés) – Hársas-tó (☐ jelzés) – Farkasfa (☐ jelzés) – Apátistvánfalva
Táv: 25,8 km.

A túra időtartama: 9 óra

5. túraútvonal: Kétvölgy (☐ jelzés) – Kakas-domb (☐ jelzés) – Hampó-völgy (▲ jelzés) – Hármashatár (▲ jelzés) – Hampó-völgy – János-hegy (☐, ☒ jelzések) – Kétvölgy
Táv: 25 km.

A túra időtartama: 8 óra

6. túraútvonal: Kétvölgy (☐ jelzés) – Szakonyi-erdő (☐, ☒ jelzések) – Apátistvánfalva (☒, ☐ jelzések) – Orfalu (☐, ☐ jelzések) – Kétvölgy
Táv: 22,4 km.

A túra időtartama: 6,5 óra

7. túraútvonal: riszentpéter (☐ jelzés) – Ispánk (☐ jelzés) – Lugos patak völgye (☐ jelzés) – Kondorfa (☐ jelzés) – Szalaf (☐ jelzés) – riszentpéter
Táv: 25 km.

A túra időtartama: 7 óra



Ajánlott kerékpártúra-útvonalak

A túrák időtartamának meghatározásakor a látnivalók megtekintését is beleszámítottuk.

1. túraútvonal: riszentpéter – Nagyrákos – Szatta – Kerkafalva – Csesztreg – Nemesnép – Márokföld – Szentgyörgyvölgy – Velemér – Gödörháza – Magyarszombatfa – Bajánsénye – riszentpéter

Táv: 52 km.

A túra időtartama: 6-7 óra

2. túraútvonal: riszentpéter – Szalaf – Farkasfa – Orfalu – Apátistvánfalva – Hársas-tó – Farkasfa – Szalaf – riszentpéter

Táv: 40 km.

A túra időtartama: 6-7 óra

3. túraútvonal: riszentpéter – Nagyrákos – Pankasz – Fels jánosfa – Hegyhátszentjakab – Vadása-tó – Sz ce – rimagyarósd – Viszák – Kistrákos – Pankasz – Nagyrákos – riszentpéter

Táv: 43 km.

A túra időtartama: 6-7 óra

4. túraútvonal: riszentpéter – Nagyrákos – Pankasz – Kistrákos – Viszák – Ivánc – Csákánydoroszló – Ivánc – Ispánk – riszentpéter

Táv: 44 km.

A túra időtartama: 6-7 óra

5. túraútvonal: riszentpéter – riszentpéter-Baksaszeren át földúton Kerkáskápolnáig – Magyarföld – Szentgyörgyvölgy – Velemér – Gödörháza – Magyarszombatfa – Kercaszomor – riszentpéter

Táv: 46 km.

A túra időtartama: 6-7 óra

6. túraútvonal: riszentpéter (Siskaszer – Templomszer – Kesser szer) – erdei úton Szalaf ig (Templomszer – Pityerszer) – jelzett turistaúton (📍) földúton megközelítve az serd – Farkasfai elágazó – Szalaf (Papszer – Templomszer – Alszer) – riszentpéter

Táv: 26 km.

A túra időtartama: 3-4 óra



Bemutatóhelyek, múzeumok

rségi Népi M emlékegyüttes

9942 Szalafő, Pityerszer 12.

Az egykori rállók a dombok tetején, erdei irtásokon alakították ki lakóházakból és gazdasági épületekből álló házcsoportjaikat, melyek a szereket alkotják. Szalafő faluképi szempontból is védett község, az rség talán legtöbb népi értékét őrző települése. E többszázadnyi hagyományokat őrző településszerkezet megőrzésére és bemutatására jött létre Pityerszeren az rségi Népi M emlékegyüttes, ahol három helyben megőrzött porta épületei kerülnek bemutatásra, szemléletesen példázva lakóik hagyományos életmódját és kulturális örökségét.

Nyitva tartás:

április 1. – november 1., kedd–vasárnap, 10.00–17.00

június 1. – augusztus 31., hétfő–vasárnap, 10.00–19.00

Külön nyitva tartás: március 12 – 15., 10.00–17.00

A múzeum megtekintésén túl csoportok részére előzetes bejelentkezés esetén hagyományos kézművesmesterségek kipróbálására is lehetőség nyílik: korongozás, smagyar reflexíj használata, mézeskalács-készítés. A múzeum területén színvonalas kézművesbolt működik, valamint a széles gasztronómiai kínálattal rendelkező Buschenschank házias, hideg-meleg ételekkel várja a vendégeket.

Érdeklődni az rségi Nemzeti Park Igazgatóságnál a 06-94/548-034-es telefonszámon, vagy Szabados Juditnál a 06-30/467-7022-es és az esti órákban a 06-94/428-252-es telefonszámon lehet.





Pityerszeri rendezvények az Őrségi Népi Múemlékegyüttesnél

Pityerszeri húsvétváró, április 23.

10.00: Szent György-napi túra, mely az Őrségi Nemzeti Park Igazgatóságától indul és vezet át az érdeklődőket Pityerszerre. A 7 km-es túrán a programok között szerepel a Szent György-napi állatkihajtás, majd az Őrségi szerves településszerkezet megismerése. Szentpéter és Szalaf természeti értékeinek bemutatása.

12.00–14.00: Ebédlehetőség: hagyományos húsvéti ételek kínálata a Pajta Büfében.

14.00–17.00: Tojásfestés, játszóház, előadás a húsvéti népszokásokról, kirakodóvásár, szekerezés, séta az Őrségi Népi Múemlékegyüttesnél, valamint egyéb meglepetések és programok.

18.00: Vacsoraest tájjellegű ételekkel.

Pünkösödöl Pityerszeren, június 12.

10.00. Pünkösdi túra pityerszeri kiindulással erdőközétek rejtekén. **Táv:** 3 km.

12.00–14.00: Ebédlehetőség: hagyományos Őrségi ételek kínálata a Pajta Büfében.

14.00–17.00: Előadás pünkösdi népszokásokról, pünkösdi vásár, játszóház, szekerezés, az Őrségi Népi Múemlékegyüttes folyamatos bemutatása.

18.00: Vacsoraest tájjellegű ételekkel.

Szent István-napi vígasságok, augusztus 20.

10.00: Túra pityerszeri kiindulással szerről szerre. **Táv:** 2,5 km.

12.00–14.00: Ebédlehetőség: hagyományos Őrségi ételek kínálata a Pajta Büfében.



A u s z t r i a

Rönök





bus turn


Rába folyó

Szlovénia

Zala patak

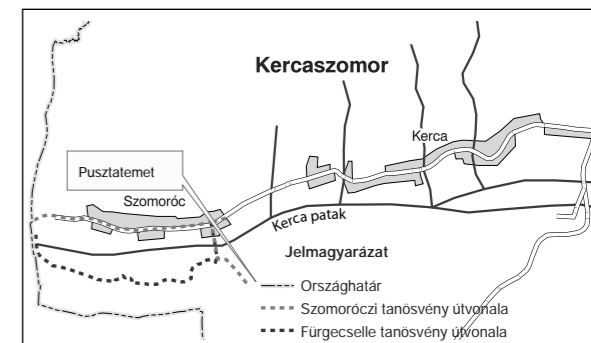
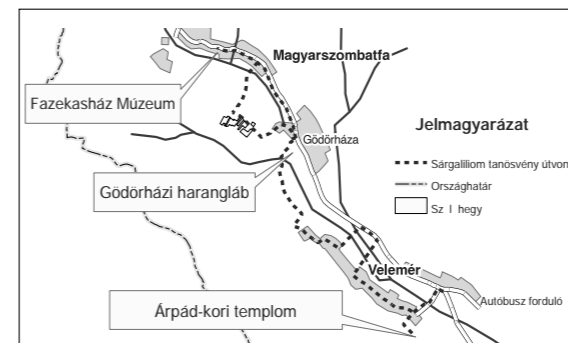
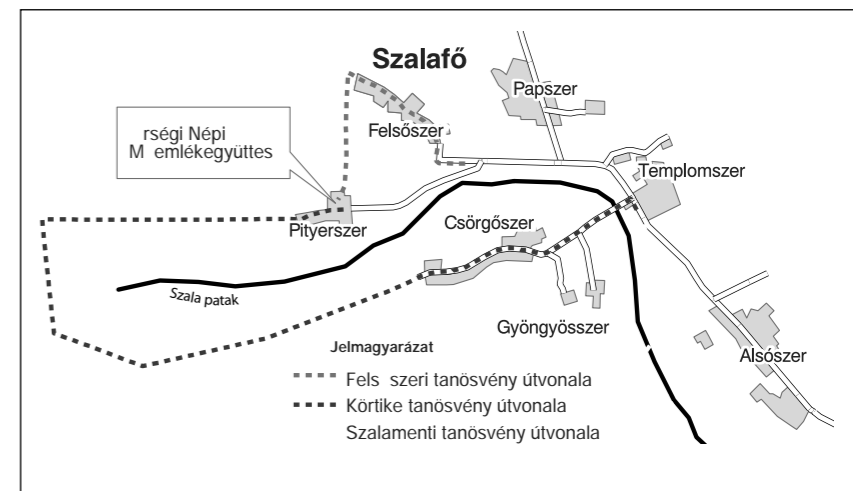
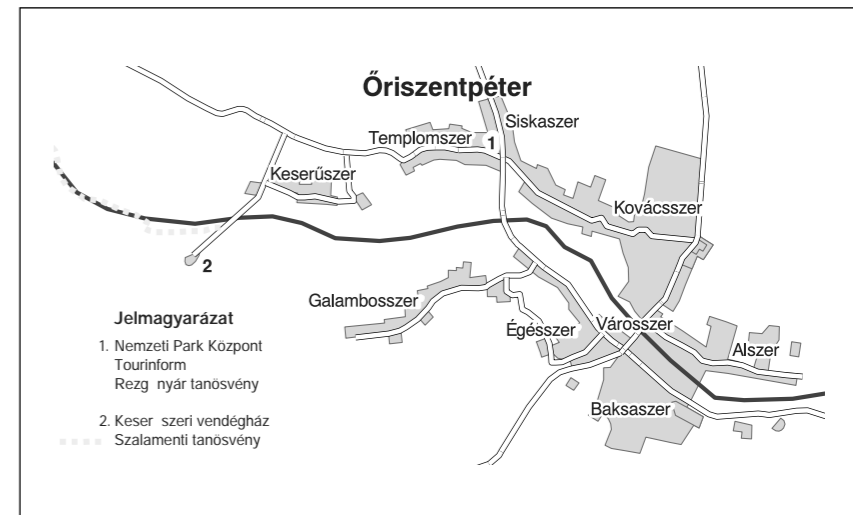
Jelmagyarázat

-  Országhatár
-  Vasút
-  Közút
-  Őrségi Nemzeti Park



Kercaszomor

Kerkakutas





Pityerszeri rendezvények az Őrségi Népi Műemlékegyüttesnél

14.00–17.00: Eladás Szent István-napi népszokásokról, Szent István-napi kirakodóvásár, játszóház, szekerezés, az Őrségi Népi Műemlékegyüttes folyamatos bemutatása.

18.00: Vacsoraest tájjellegű ételekkel.

Őrségi túranap, október 1.

Egy igazi természetbarát ajánlat október 1-jén, szombaton.

Élménydús nap a túrázás szerelmeseinek! Túraprogramok és útvonalak kicsiknek és nagyoknak! Túraverseny díjakkal! Nevezés egyéni és családi kategóriában elzetesen kedvezményel vagy a helyszínen.

Az egyes túrák indítása 8.00-tól 12.00-ig.

A résztvevőket játszóház, kirakodóvásár, programok és széles gasztronómiai kínálat várja.

Helyszín: (rajt, cél): Szalaf – Pityerszer, Őrségi Népi Műemlékegyüttes

Az Őrség ízei – gasztronómiai hétvége Pityerszeren, október 2.

Hagyományos Őrségi ételek, eladás, színes programok.

Őrségi tökfesztivál Szalaf -Pityerszeren, október 8–9.

10.00–17.00: Tökös vetélkedések, tökös ételek kóstolója, helyi termékek vására, kiállítása, játszóházak, színes programok.





Bemutatóhelyek, múzeumok

Szikszy Edit Helytörténeti Gyűjtemény

Őriszentpéter, Városszer 55.; Tel.: 06-94/428-022

Nyitva tartás:

január 1. – április 30. és szeptember 1. – december 31.:

kedd 10.00–20.00, szerda 10.00–16.00, csütörtök 10.00–19.00,
péntek 14.00–20.00, szombat 10.00–22.00;

május 1. – augusztus 31.

kedd, csütörtök 10.00–17.00, szerda 10.00–20.00,

péntek, szombat 10.00–22.00, vasárnap 10.00–18.00

rségi vadászati kiállítás

Magyarszombatfa, Fő út 9.; Tel.: 06-30/956-6231

Az őrség él világát, a vadászat és a természet kapcsolatát mutatja be.

Nyitva tartás:

április 1. – október 31.: kedd–vasárnap 10.00–17.00;

november 1. – március 31-ig elzetes egyeztetés szükséges.

Fazekas Múzeum

Magyarszombatfa, Fő út 52/A.; Tel.: 06-94/544-003

A népi emléklakóház igényes bemutatás által az itt lakott gölöncsércsalád mindennapjaiba enged bepillantást.

Nyitva tartás:

május 1. – október 15.:

10.00–16.00 óráig

Csörgő alma gyümölcsöskert

Őriszentpéter, Templomszer 18.

A katolikus templom mellett lévő gyümölcsöskertben az őrségben honos tájfajták gyűjteménye egész évben látogatható.





Bemutatóhelyek, múzeumok

Helytörténeti gyűjtemény

Pankasz, Fő út 65.; Tel.: 06-94/428-576

Elzetes bejelentkezéssel látogatható.

Helytörténeti gyűjtemény

Kerkáskápolna, Fő út 68.

A református imaházban található, elzetes bejelentkezés alapján látogatható. Érdeklődni: Balek Tamásnál a 06-30/852-7870-es telefonszámon lehet.

Hajlított lakóház

Kétvölgy, Fő u. 36.; Tel.: 06-30/474-5628

A XIX. században épült, úgynevezett hajlított lakóház korábban kerített volt, de mára a régi épületből csak a szoba és a konyha maradt fenn, amit új épületrészekkel egészítettek ki. Elzetes egyeztetés alapján látogatható.

Tájház

Nagyrákos, Alsószer 18.; Tel.: 06-30/235-0895

A XIX. század közepén vagy a XX. század elején épült népi lakóház mellett megmaradt a kamra és az ól is. Különlegessége a hozzá tartozó kovácsmhely. Elzetes egyeztetés alapján látogatható.

Tájház

Rábagyarmat, Fő u. 13.; Tel.: 06-94/440-019, 06-94/445-085

A füstökonyhás lakóház 1850-ben épült, 2003-ban újították fel. Elzetes egyeztetés alapján látogatható.

Gózon Imre kiállítóterem

Szentgyörgyvölgy, Kossuth u. 8.; Tel.: 06-92/355-397

Az 1848–49-es honvéd, majd 1853-ig színész Gózon Imre 1854-től Szentgyörgyvölgyön volt kántor és tanító, 1918-ig, haláláig élt itt.





Bemutatóhelyek, múzeumok

Tevékenységének korabeli dokumentumokkal, fotókkal, bútorokkal állítanak emléket. Elzárva bejelentkezéssel látogatható.

Tájház

Zalalövő, Petőfi u. 44.; Tel.: 06-92/372-428

A XIX. század második felében épült L alakú népi emlékház. Érdekes, hogy Zalában egyedül itt maradt fenn a XX. század tízes-húszas éveinek középparaszti lakáskultúrája és tüzetel berendezése. Elzárva egyeztetés alapján látogatható.

Kühár Emlékház Szlovén Tájház

Felsőszölnök, Templom út 11.

Az egyháztörténelmi és néprajzi kiállítás a régi paplakban tekinthető meg.

Nyitva tartás: kedd, csütörtök, szombat 12.00–16.00.

Elérhetőség: Neubauer Zoltánné, tel.: 06-30/608-8695

Pável Ágoston Múzeum

Szentgotthárd, Hunyadi u. 6.; Tel.: 06-94/380-099

Helytörténelmi és nemzetiségi múzeum. Állandó kiállításai: „Dél-nyugat-Dunántúl fazekassága”, „A Szentgotthárd környéki szlovének” és „A szentgotthárdi sírlelet”.

Nyitva tartás:

január 1. – március 31.: kedd 10.00–18.00,

április 1. – december 1.: kedd–vasárnap 10.00–18.00

Dr. Batthyány Strattmann László Múzeum

9900 Körmend, Vár, Pf. 12; Tel.: 06-94/410-425

Nyitva tartás:

április 1. – október 31., kedd – vasárnap 10.00–17.00

november 1. – március 31., kedd – szombat 10.00–12.00 és 14.00–16.00





Bemutatóhelyek, múzeumok

Határ r Emlékhely – Apátistvánfalva, Fő u. 83.

A kiállítás a határ rélet mindennapjait mutatja be az életh en berendezett hálókörlett l kezdve a fegyverszobán át a lovas határ rség istállójáig.

Nyitva tartás: május 15. – október 15.: hétf – péntek 9.00–17.00; október 15. – május 15.: 10.00–16.00

Hétvégén és ünnepnapokon el zetes bejelentkezés alapján.

Elérhetőség: Merkli László, tel.: 06-30/484-4347

Pusztatemet

A Kercaszomortól nyugatra lév templomos hely a legrégebbi Vas megyei templomok egyikeként a környék f tájékozási, viszonyítási pontjául szolgált. Egész évben szabadon látogatható.

Villa Publica Romkert és a Göcseji Múzeum Salla Kiállítóhelye – Zalalövő, Kossuth u. 3.; Tel.: 06-92/371-004

A kiállítóhelyen a Salla–Zala megye a római korban címmel bemutatják a kor emlékeit, sírköveket, egy halomsír rekonstrukcióját, valamint egy oszlopcsarnokos ház részletrekonstrukcióját. Látogatható: keddt l péntekig 10.00–16.00-ig, szombaton, vasárnap és télen bejelentkezéssel látogatható.

Földvár – Hegyhátszentmárton

A középkori eredet építmény helye a községi temet szomszédságában található. Egész évben szabadon látogatható.

Földvár – Őrimagyarósd, Petőfi S. u.

Kett s várárokkal körülvett földvár a török id kb l. Egész évben szabadon látogatható.

Horgászási, strandolási lehetőség

Himfai-parkerd , Himfai-tó – Fels marác, Vadása-tó – Hegyhátszentjakab, Hársas-tó – Máriaújfalu, Borostyán-tó – Zalalöv , Bajánsenyei-tó – csak horgászat





Szagrális emlékek

Szent Péter római katolikus m emlék templom és középkori téглаéget – *Őriszentpéter, Templomszer 17.*

A karzat fel l megközelíthet templombels és a templomtól déli irányban lév régi téглаéget igazi kultúrtörténeti kuriózumot kínál. Egész évben szabadon látogatható.

Szenháromság római katolikus templom – *Velemér, Fő u. 54.*

Az Aquila János által 1377-ben festett freskók színvonalas bemutatás mellett egész évben megtekinthet k. A kulcs Szabó Eleknénél (06-30/448-9276) található.

Nyitva tartás: április 1. – október 31.: 9.00–17.00; november 1. – május 31.: 11.00–13.00. Más id pontban el zetes bejelentkezés alapján látogatható.

Református templom – *Szentgyörgyvölgy, Petőfi u. 33.*

Az 1787-ben emelt barokk stílusú, téglalap alaprajzú, nagyméret templomnak a festett kazettás mennyezet az ékessége. Egész évben hétf t l vasárnapig 8.00–18.00 óráig szabadon látogatható.

Szent Jakab római katolikus templom – *Hegyhátszentjakab, Kossuth L. út*

A XIII. századi, román stílusú templomot többször átalakították, leginkább a XVIII. században, barokk stílusban, de az épület meg rizte román kori arányait, illetve déli kapuját és a l résablakokat. A templom kulcsa Petrics Ferencné gondnoknál a Dózsa György u. 2. szám alatt kérhet el.

Szent András római katolikus templom – *Szőce, Kölcsey u.; Tel.: 06-30/577-7811*

Árpád-kori eredet m emlék templom. A felújítás során talált régészeti leletek egy része a kápolna bels falán látható. El zetes egyeztetés alapján látogatható.





Szagrális emlékek

Református templom

Bajánsenye, Rákóczi u. 4.; Tel.: 06-94/444-009

Az ország egyetlen klasszicista stílusú templomát 1821-ben szentelték fel. Fő bejáratát faragott zsolttármotívumok díszítik. Csoportok számára, amennyiben rövid ismertetőt is szeretnének a helyszínen, e-mail-es bejelentkezés is lehetséges: refbajansenye@gmail.com

Harding Szent István római katolikus templom

Apátistvánfalva, Fő u.; Tel.: 06-94/436-024

Mai napig használt barokk stílusú történelmi kegyhely. Elzetes egyeztetés alapján látogatható.

Nagyboldogasszony ciszterci templom

Szentgotthárd, Széll Kálmán tér 9.; Tel.: 06-94/380-071

Magyarország harmadik legnagyobb barokk temploma, a város egyik jelképének tekinthető. A város barokk temploma és a kolostor 1748–64 között készült Franz Anton Pilgram bécsi építész irányításával. Belsejében a falfestmények a XVIII. századi barokk neves alkotóinak munkái. Elzetes egyeztetés alapján látogatható.

Szent Imre római katolikus templom

Rönök, Szentimrei tanya

Egy régi templom helyén épült eklektikus-neogótikus stílusban 1902–1904 között a hajdani felső-rönöki templom, ami alig néhány méterre áll az országhatártól. Elzetes egyeztetés alapján látogatható. Érdeklődni Takács Gyula rábagyarmati plébánosnál lehet a 06-94/440-351-es telefonszámon.

Haranglábak

Bajánsenye

Csőde

Daraboshegy

Farkasfa

Felsőjánosfa

Felsőszenterzsébet

Gödörháza

Ispánk

Jakabháza

Kercaszomor

Kerkáskápolna

Kétvölgy

Magyarföld

Máriaújfalu

Orfalu

Pankasz

Rátót

Rönök





A Magyar Nemzeti Parkok Hete program eseményei az Őrségi Nemzeti Parkban

A program keretében szervezett alábbi túráink díjmentesen látogathatók, csoportos részvétel esetén elzetes bejelentkezést kérünk! A heti kerékpártúrákra térítés ellenében kerékpárt biztosítunk.

Szertúra riszentpéteren, június 20.

A környék természeti értékeinek, épített örökségének megismerésére nyílik lehet ség. **Indulás:** 10.00-kor a Harmatf Természeti védelmi Oktatóközpontól. **Táv:** 6 km.

Kerékpártúra Pityerszerre, június 21.

A túra erdei környezetben halad, az rségi Népi M emlékegyüttes bemutatását is magában foglalja. **Indulás:** 10.00-kor az riszentpéter, Égésszer 53. szám alatt lév kerékpárkölcsonz t l. **Táv:** 27 km.

Szalaf értékei – körtúra, június 22.

A program bemutatja az rségi Népi M emlékegyüttest, a Fels szeripatak él világát, valamint a hangulatos Fels szer népi építészetét. **Indulás:** 10.00-kor Pityerszerr l. **Táv:** 2,5 km.

rségi tájakon, június 23.

Terítéken az rségi erd k, rétek, vizes él helyek sajátos világa. **Indulás:** az riszentpéteri Bognár étteremt l. **Táv:** 10,5 km.

Szomoróczi körséta, június 24.

A séta lehet séget biztosít a páratlan Kerca-völgy természeti értékeinek, a Kerca-patak él világának és Kercaszomor kulturális értékeinek tanulmányozására. **Indulás:** 10.00-kor a szomoróczi haranglábtól. **Táv:** 5 km.

Néprajzi értékeink nyomában, június 25.

A Pityerszeri Népi M emlékegyüttes bemutatása. **Találkozás:** 10.00-kor Pityerszeren.

Pityerszerr l az serd be, június 26.

A szalaf i serd és a környez területek természeti értékeinek, él világának felfedezése. **Indulás:** 10.00-kor Szalaf -Pityerszerr l. **Táv:** 6,5 km.





Speciális természetismereti programok

Tavaszi t zike túra, március 5.

Ötmillió t tavaszi t zike látványa, illata már önmagában is feledhetetlen élmény! **Indulás:** 10.00-kor Körmend – Horvátnádalja, Malom u. **Táv:** 4 km.

„Miénk itt a rét!”, május 6–7.

Színes programok gyermekeknek és feln tteknek egyaránt.

Helyszín: K szegi Tájvédelmi Körzet, Alsó-rét

További információ: Bechtold István Látogatóközpont, K szeg.

Tel.: 06-94/563-174 **Honlap:** www.buboscinege.hu

Odúlesés, május 14.

Különböz cinegefajok, csuszka, légykapók tojásait, fiókáit figyelhetjük meg szakemberek segítségével. El zetes jelentkezés szükséges, mert a résztvev k száma a madarak túlzott zavarásának elkerülése miatt korlátozott, 10 f . Ajánlott terepi öltözet, távcs . **Találkozó:** Szalaf -Pityerszeren, 10.00-kor.

Virágzás a t zegmohás lápréten, május 21.

Séta a sz cei t zegmohás lápréten, a védett növényritkaságok között, szakember kíséretében. **Indulás:** A sz cei temet t l 10.00-kor. **Táv:** 2 km.

Beszédes éjszaka, május 28.

A program az éjszaka hangjaival, köztük a fokozottan védett harris hangjával ismerteti meg az érdekl d ket. **Indulás:** 21.00-kor az rségi Nemzeti Park Igazgatóság épületét l. **Táv:** 6 km.





Speciális természetismereti programok

Nagy nyárfalepke-megfigyelés nap, június 4.

Izgalmas program felfedezze a természet kalandvágyóknak, szakembereknek egyaránt. Célunk a rendkívül ritka lepkefaj megfigyelése.

Találkozás: 9.00-kor az Országos Nemzeti Park Igazgatóságnál.

Védjük együtt a kaszáló gyümölcsösök élét világot!, szeptember 10.

Hagyományos szénagyjtés tettekre kész önkéntesekkel az Országos Nemzeti Park Igazgatóság Csörgőalma Gyümölcsös kertjében. **Találkozás:** 10.00-kor az Örszentpéteri, Árpád-kori templomnál.

Európai madármegfigyelés nap, október 1.

A megfigyelések európai szintű információgyűjtést tesznek lehetővé az Országos madárvonulásról. A programra szakembereket és lelkes érdeklődőket egyaránt szeretettel várunk! **Találkozás:** 07.30-kor a rábagyarmati Rába-híd rátóti oldalán.

Gombaismereti túra, október 1.

Az Országos gombafajok megismerése, ehhez a fajok gyűjtése gombaszakértők segítségével. **Indulás:** 10.00-kor Pityerszerről.

(A speciális természetismereti programok térítés nélkül látogathatók.)

További információ: Országos Nemzeti Park Igazgatóság

9941 Örszentpéter, Siskaszer 26/A

Tel.: 06-94/548-034

Honlap: <http://onp.nemzetipark.gov.hu>

E-mail: orseg@tourinform.hu





Természetismereti garantált túrák

Az érdeklődők szakember vezetésével nyerhetnek bepillantást nemzeti parkunk természeti és kulturális értékeibe. A túrák részvételi díj ellenében látogathatók.

Szent György-napi túra, április 23.

Nyitó programként Szent György-napi állatkihajtás, majd az őrségi szerves településszerkezet megismerése. Szentpéter, Szalaf természeti értékeinek bemutatása, érkezés Pityerszerre. **Találkozás:** 10.00-kor az őrségi Nemzeti Park Igazgatóságánál **Táv:** 7 km.

Csillagos nárcisz túra, május 7.

Az országosan is kisszámú természetes populációval rendelkező csillagos nárcisz megismerése. **Indulás:** 10.00-kor a Szentgotthárd-Zsida temetnél lévő parkolótól. **Táv:** 4 km.

Fazekasnapos túra, július 9.

Magyarszombatfai falujárás, természeti és építészeti értékek megismerése, betekintés a fazekasnap forgatagába. **Indulás:** 10.00-kor Magyarszombatfáról a Fazekas Múzeumtól. **Táv:** 3,3 km.

„Hangyaboglárkáról-hangyaboglárkára”, július 30.

Az őrségi Nemzeti Park egyike annak a nagyon kevés helynek Európában, ahol mind a négy hangyaboglárka lepkefaj elfordul. Az egyedülállóan izgalmasnak ígérkező felfedezőutunk során az ősbecszerzésükre vállalkozunk. **Indulás:** 10.00-kor az apátistvánfalvai templom előtt. **Táv:** 4 km.

Ehető növényeink, augusztus 3.

A körülöttünk élő növények jó része ehető, vagy valamilyen egyéb formában felhasználható. Ezen fajok megismerését, felhasználási lehetőségeinek bemutatását szolgálja ez a túra. **Indulás:** 10.00-kor a szattai kápolna előtt. **Táv:** 4 km.





Természetismereti garantált túrák

Kenutúra a Rábán, augusztus 10.

Túra a Rába folyó védett, Ramsari területén, Szentgotthárd és Csörötnek közti szakaszon. A túrán való részvétel csak elzetes bejelentkezés alapján lehetséges. **Részvétel:** jelentkezés sorrendjében maximum 30 f. **Jelentkezési határidő:** augusztus 3. **Indulás:** 10.00-kor a csákánydoroszlói kenukikötőtől (Csákánydoroszló – Rába-híd). **Táv:** 15 km.

Séta a réti orchideák tanösvényen, augusztus 27.

Kétvölgy település népi építészeti emlékeit, turisztikai és természeti értékeit tekintjük meg egy könnyű séta keretében. **Találkozás:** 10.00-kor Kétvölgyön az élelmiszerbolt előtt. **Táv:** 6 km.

Tárnics túra, szeptember 3.

A kornistárnicson kívül több más védett növényfajjal is megismerkedhetünk. **Indulás:** 10.00-kor a Kétvölgyi Információs Központtól. **Táv:** 5 km.

Márton-napi záró túra, november 12.

A túra során betekintést nyerhetnek a Velemér környéki természeti és kulturális értékek világába, valamint a Szentháromság római katolikus templom kerül bemutatásra. A túra után Márton-napi ebéd elfogyasztására invitáljuk önöket (elzetes bejelentkezés alapján)! **Találkozás:** 10.00-kor Veleméren a Cipó Fogadónál. **Táv:** 5 km.

A Magyar Nemzeti Parkok Hete programsorozat, a Speciális természetismereti programok, a Természetismereti garantált túrák és a Garantált túrák a nyári szezonban résztvevőinek játékot hirdetünk. A felsorolt programok közül, aki minimum 7 alkalommal részt vesz, annak egy rendkívüli programon való részvételi lehetőséget garantálunk!

Az egyes túrákon való részvétel igazolására pecsételt füzetben a túrák vezetőinél nyílik lehetőség. A játékról részletes információ a <http://onp.nemzetipark.gov.hu> honlapon található.





Garantált túrák a nyári szezonban

Garantált túrák: gyalog-kerékpáron-szekéren

Június 21-től augusztus 27-ig minden héten keddtől szombatig változatos túrák várják a tartalmas kikapcsolódást kedvelőket.

Ha kedd, akkor szekértúra szerről szerre. **Találkozó:** 9.00-kor az Országos Nemzeti Park Igazgatóságnál, Ríszentpéter, Siskaszer 26/A.

Ha szerda, akkor szekértúra, a szalaf-i sérd felfedezésére. **Találkozó:** 9.00-kor Szalaf-Pityerszeren.

Ha csütörtök, akkor kerékpárral indulunk erdők, mezők és szerek világának megismerésére. **Találkozó:** 10.00-kor Ríszentpéteren az Égésszer 53. szám alatt lévő kerékpárkölcsonzánél.

Ha péntek, akkor szekértúra, melynek során az Országos erdők él világának tanulmányozására nyílik lehetőség. **Találkozó:** 9.00-kor Szalaf-Pityerszeren.

Ha szombat, akkor Pityerszeren sétálva ismerjük meg a szerek világát. **Találkozó:** 10.00-kor Szalaf-Pityerszeren

Szekértúrák igény esetén 10.00 és 11.00 órakor is indulnak. Előzetes bejelentkezés szükséges.

Jelentkezési határidő: előző nap 16.00-ig.

A garantált túrákról részletes információ a <http://onp.nemzetipark.gov.hu> honlapon található.





„Édenből édenbe” a Nyugat-Dunántúl Kiváló Európai Területein

Május 20–22.

Édeni gyalogtúra az „ÉDEN”-díjas Írottak Natúrparkból az „ÉDEN”-díjas rszágba. A három-napos túra a Nyugat-Dunántúl legszebb tájain vezet végig a vállalkozó kedv túrázókat.

Május 21–22.

További Éden-programok az Írottak Natúrparkban és az rszágban!

Információ: Tourinform K szeg (06-94/563-120) és Tourinform rszág (06-94/548-034).

Teljesítménytúrák

rszág teljesítménytúra, május 14.

Rajt: Körzeti Általános Iskola rriszentpéter, Kovácsszer 7.

50 km: 6.00–8.00 óra

30 km: 7.00–9.00 óra

20 km: 9.00–14.00 óra

Rendez : Teljesítménytúrázók Társasága, Sztancsik György (06-20) 911-8719. **E-mail:** sztancsik.gyorgy@t-online.hu.

Honlap: www.teljesitmenyturazoktarsasaga.hu

rszág – Gori ko gyalogtúra (vezetett túra), június 25.

Nevezés: 8.15-ig. Nevezési díj: helyszínen 300,- Ft. **Rajt:** 08.30 órakor (tömegrajt). **Az indítás és a cél helye:** Szalaf , Kultúr-ház. **Táv:** 22 km. **Információ:** Pálmai Vencel f rendez .

Tel.: 06-20/233-5093. Sztancsik György, tel.: 06-20/911-8719





Természetvédelmi jeles napok

Föld napja alkalmából akcióprogram általános iskolásoknak.

Madarak és fák napja alkalmából előadás általános iskolásoknak.

Európai Nemzeti Parkok napja, május 24. természetismereti program iskolásoknak.

Európai madármegfigyelés nap, október 1.

A megfigyelések európai szintű információgyűjtést tesznek lehetővé az északi madárvonulásról. A programra szakembereket és lelkes érdeklődőket egyaránt szeretettel várunk! **Találkozás:** 7.30-kor a rábagyarmati Rába-híd rátóti oldalán.

Kiemelt térségi rendezvények

rségi Vásár, június 24–26.

A rendezvény helyszíne: Oriszentpéter. **Információ:** Polgármesteri Hivatal, 9941 Oriszentpéter, Városszer 106.

Tel.: 06-94/548-050; **Fax:** 06-94/428-024.

E-mail: polgarmesterihivatal@oriszentpeter.hu.

Honlap: www.oriszentpeter.hu

Fazekasnapok 2011. – Nemzetközi fazekastalálkozó, július 9–10.

A rendezvény helyszíne: Magyarszombatfa. **Információ:** Polgármesteri Hivatal, Magyarszombatfa. **Tel.:** 06-94/544-003

Völgyhídi Vásár, július 16–17.

A rendezvény helyszíne: Nagyrákos. **Információ:** Németh Istvánné polgármester. **Tel.:** 06-30/235-0895

rségi tökfesztivál, október 8–9.

A rendezvény helyszíne: Oriszentpéter és a környező települések.





ŐRSÉGI TÚRANAP 2011. október 1-jén

***Egy igazi természetbarát ajánlat október 1-jén,
szombaton.***

Élménydús nap a túrázás szerelmeseinek!
Túra programok, útvonalak kicsiknek és nagyoknak!
Túraverseny díjakkal!

Nevezés: egyéni és családi kategóriában
elzetesen kedvezménnyel vagy a helyszínen.

Az egyes túrák indítása: 8-tól 12.00-ig:
A résztvevőket játszóház, kirakodóvásár,
programok és széles gasztronómiai kínálat várja!

Helyszín (rajt, cél): Szalaf -Pityerszer,
rségi Népi M emlékegyüttes.

További információ:
<http://onp.nemzetipark.gov.hu>





Programnaptár

Március 5.	Tavaszi t zike túra	29. o.
Április 23.	Pityerszeri húsvétváró – Szent György-napi túra	16. o.
Május 6–7.	„Miénk itt a rét!”	29. o.
Május 7.	Csillagos nárcisz túra	31. o.
Május 14.	Odülésés	29. o.
Május 20–22.	„Édenb l édenbe” a Nyugat-Dunántúl Kiváló Európai Területein	34. o.
Május 21.	Virágzás a t zegmohás lápréten	29. o.
Május 28.	Beszédes éjszaka	29. o.
Június 4.	Nagy nyárfalepke-megfigyel nap	30. o.
Június 12.	Pünkösdől Pityerszeren – pünkösdi-túra	16. o.
Június 20.	Szertúra riszentpéteren	28. o.
Június 21.	Kerékpártúra Pityerszerre	28. o.
Június 22.	Szalaf értékei – körtúra	28. o.
Június 23.	rségi tájakon	28. o.
Június 24.	Szomoróczi körséta	28. o.
Június 24–26.	rségi vásár	35. o.
Június 25.	Néprajzi értékeink nyomában	28. o.
Június 26.	Pityerszerrel az serd be	28. o.
Július 9.	Fazekasnapi túra	31. o.
Július 9–10.	Nemzetközi fazekastalálkozó	35. o.
Július 16–17.	Völgyhídi vásár	35. o.
Július 30.	„Hangyaboglárkáról-hangyaboglárkára”	31. o.
Augusztus 3.	Ehet növényeink	31. o.
Augusztus 10.	Kenutúra a Rábán	32. o.
Augusztus 20.	Szent István-napi vígasságok	16. o.
Augusztus 27.	Séta a réti orchideák tanösvényen	32. o.
Szeptember 3.	Tárnics túra	32. o.
Szeptember 10.	Védjük együtt a kaszáló gyümölcsösök él világát!	30. o.
Október 1.	rségi túranap	21. o.
Október 1.	Európai madármegfigyel nap	30. o.
Október 2.	Az rség ízei – gasztronómiai hétvége Pityerszeren	21. o.
Október 8–9.	rségi tökfesztivál Szalaf -Pityerszeren	21. o.
Október 8–9.	rségi tökfesztivál	35. o.
November 12.	Márton-napi zárótúra	32. o.

Tourinform Őrség



Cím: 9941 Őrszentpéter, Siskaszer 26/A

Telefon: 06-94/548-034

Fax: 06-94/428-791

E-mail: orseg@tourinform.hu

Honlap: <http://onp.nemzetipark.gov.hu>

A Harmatf Természetvédelmi Oktatóközpont épületében m köd Tourinform-irodánkban széles kör turisztikai szolgáltatásokkal várunk minden kedves érdekl d t.

Szolgáltatásaink:

- széles kör turisztikai információszolgáltatás
- túraajánlatok
- programajánlatok
- térképek
- kiadványok
- plakátok
- ajándéktárgyak

Kiadja: rségi Nemzeti Park Igazgatóság
Felel s kiadó: Dr. Markovics Tibor igazgató
Nyomda: Print 2000 Kft.

Fotók: rségi Nemzeti Park Igazgatóság és Patkós Gábor
A kiadvány környezetbarát papíron,
a Patkós stúdió gondozásában jelent meg 2011-ben.

Tel.: 53/583-544

A kiadványt a MOL támogatja.

